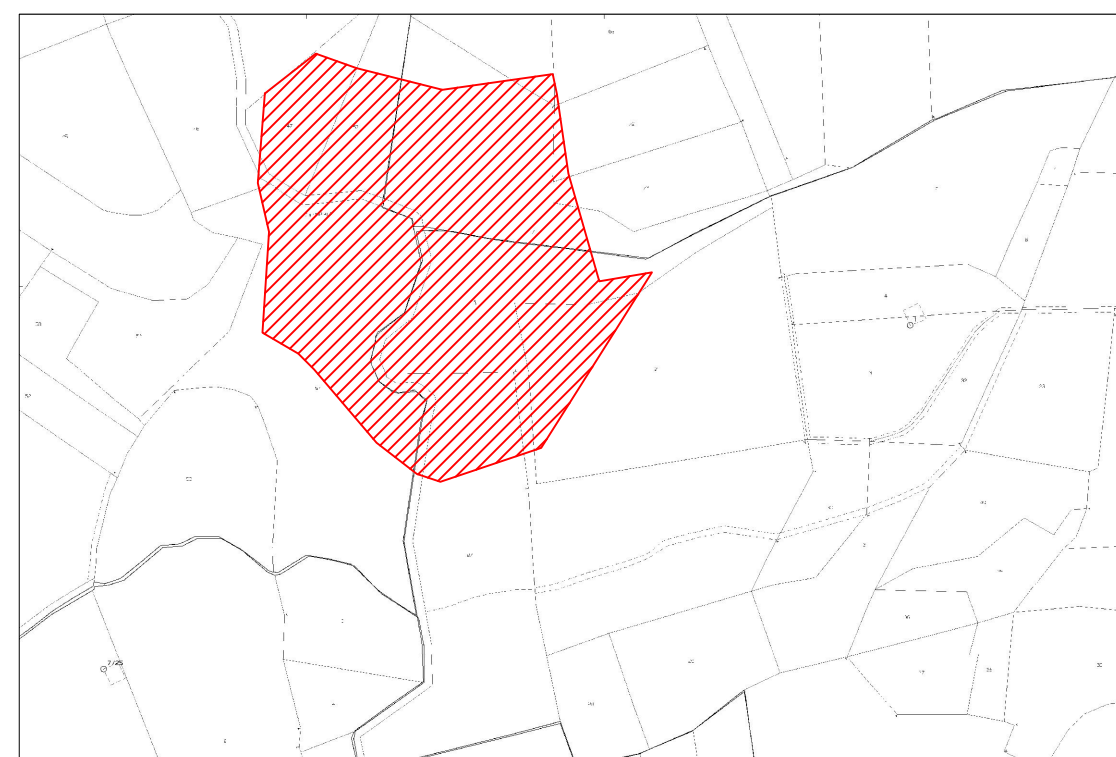
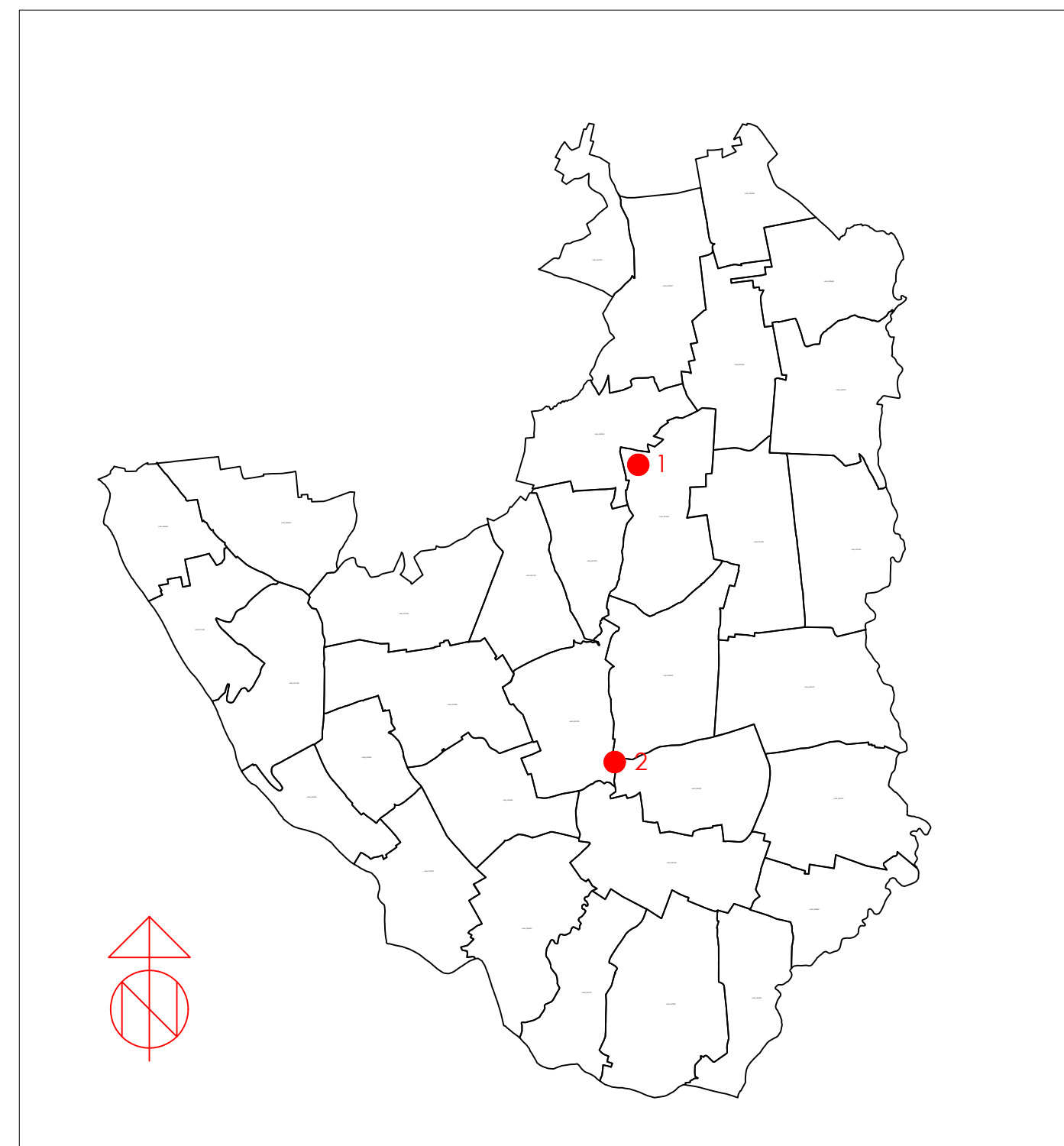
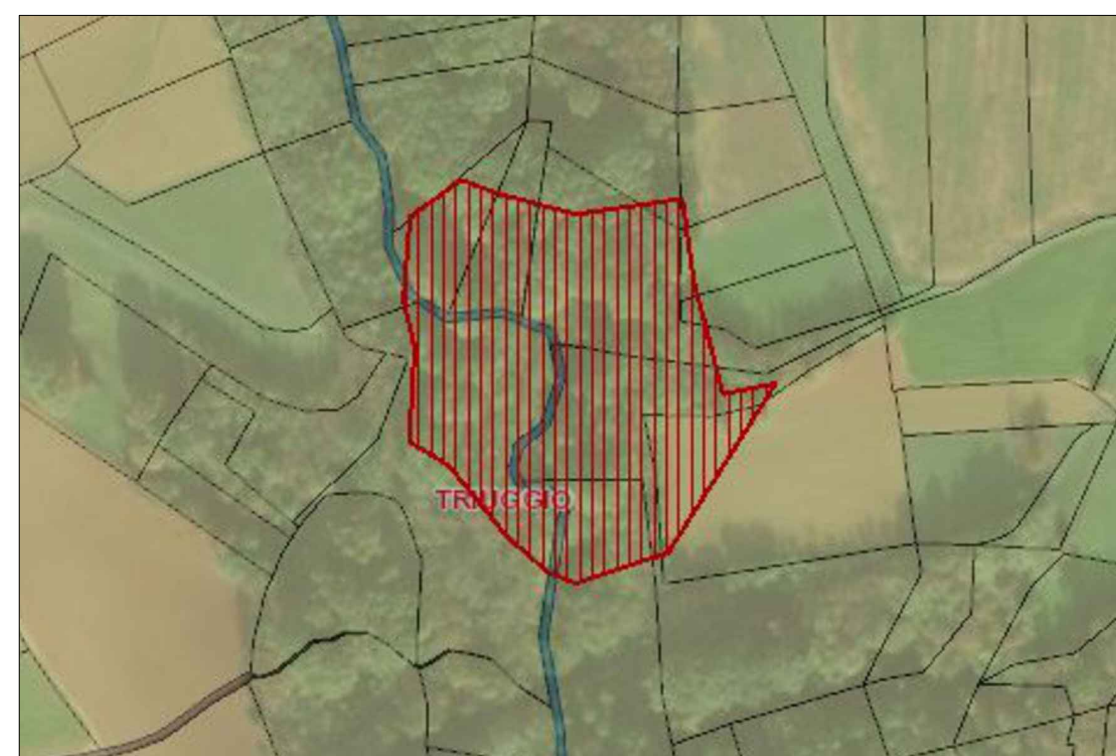
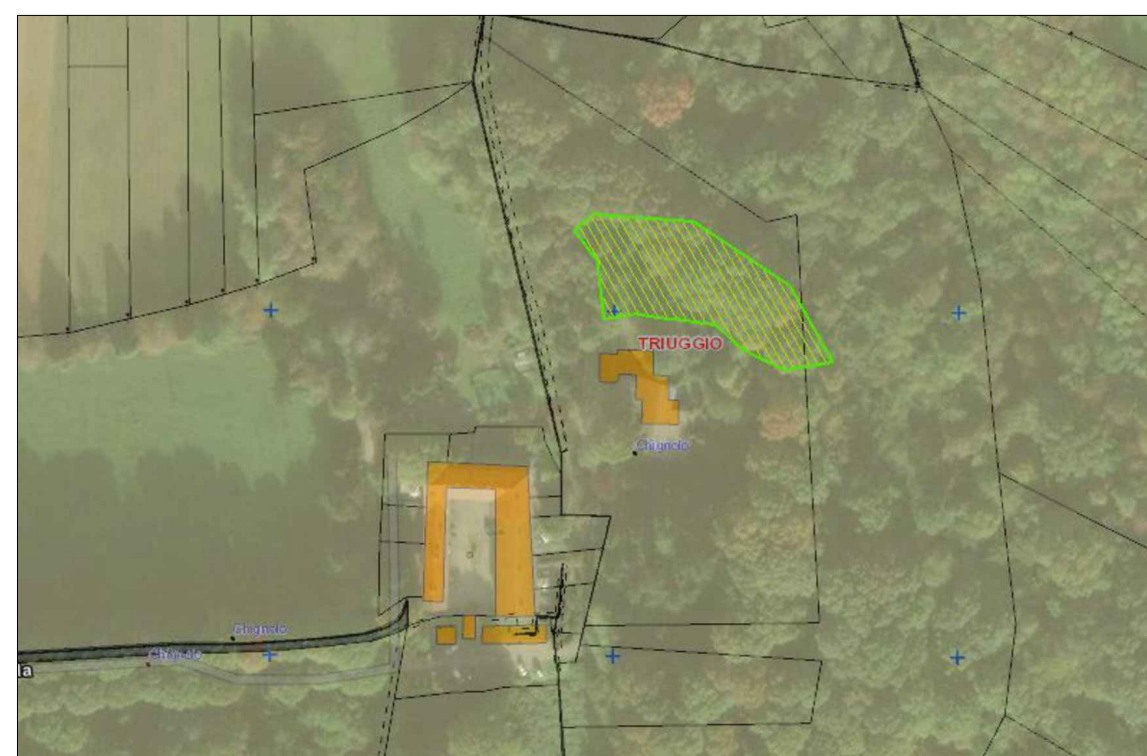


AREA 1



AREA 2



Inquadramento Generale

Area 1 : incendio del 12/04/2017 - superficie percorsa 0.17Ha

Foglio	Mappale	Località
13	22	Chignolo
13	24	Chignolo

Area 2 : incendio del 28/02/2022 - superficie percorsa 1.30Ha

Foglio	Mappale	Località
19	46	Rio Cantalupo
19	42	Rio Cantalupo
19	47	Rio Cantalupo
19	57	Rio Cantalupo
19	54	Rio Cantalupo
20	71	Rio Cantalupo
20	70	Rio Cantalupo
20	69	Rio Cantalupo
20	72	Rio Cantalupo
20	73	Rio Cantalupo
26	1	Rio Cantalupo
26	2	Rio Cantalupo
26	27	Rio Cantalupo



COMUNE DI TRIUGGIO

Provincia di Monza e Brianza

CATASTO INCENDI

Legge 21 novembre 2000 n. 353 - Legge quadro in materia di incendi boschivi

Oggetto **Tavola unica - settembre 2023**
Mappe catastali con individuazione dei mappali percorsi dal fuoco e relativo elenco

Tavola N°

U

Scala

Data :
28/09/2023